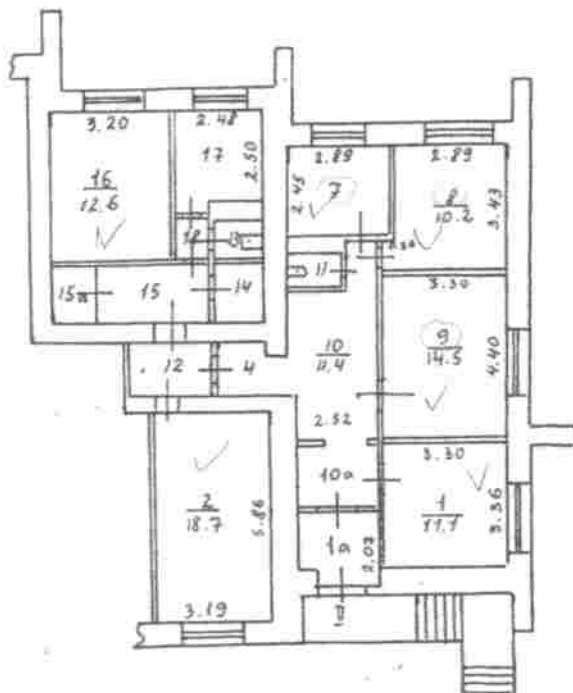


Копия

г. Владимир  
ул. № 13

А  
Верхняя Дубровка

I



к. 1, 1а, 2, 10а

10/08 Владимир



08 08 2008

Щенстова  
Лаврова

1 200





## СВИДЕТЕЛЬСТВО О ГОСУДАРСТВЕННОЙ РЕГИСТРАЦИИ ПРАВА

Управление Федеральной службы государственной регистрации,  
кадастра и картографии по Владимирской области

Дата выдачи:

"30" ноября 2010 года

Документы-основания: • Решение малого Совета Владимирского областного Совета народных депутатов №187 от 16.07.1992

Субъект (субъекты) права: Муниципальное образование город Владимир

Вид права: Собственность

Объект права: Помещение II, назначение: нежилое, общая площадь 116,4 кв. м, этаж I, адрес объекта: Владимирская область, г. Владимир, ул. Верхняя Дуброва, д.13

Кадастровый (или условный) номер: 33-33-01/078/2010-135

Существующие ограничения (обременения) права: не зарегистрировано

о чем в Едином государственном реестре прав на недвижимое имущество и сделок с ним "30" ноября 2010 года сделана запись регистрации № 33-33-01/078/2010-135


Регистратор

Жижасва



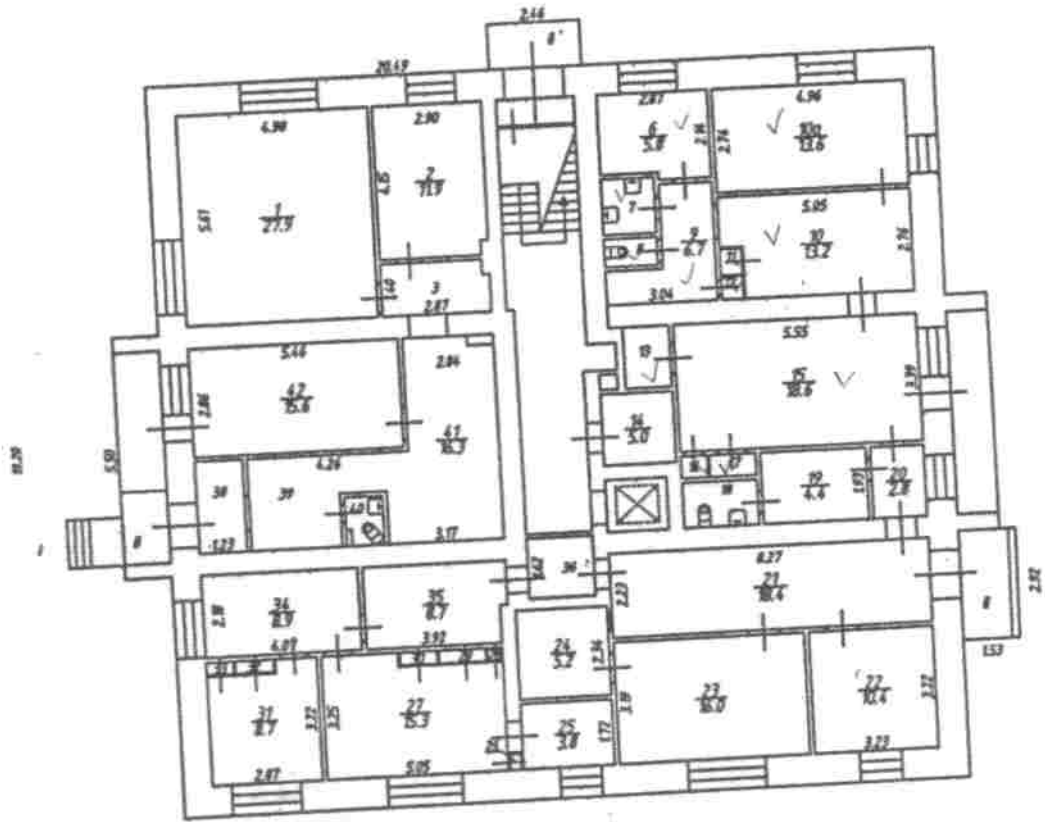
(подпись)

Серия 33 АЛ № 061102



Позтажный план

Литера	А
Этаж	1



ФГУП "Ростехинвентаризация - Федеральное БТИ" Владимирский филиал  
Позтажный план

Должность	Фамилия И.О.	Подпись	Дата
Начальник ОТНОН	Шураева Е.И.	<i>[Signature]</i>	13.12.11
Ководитель группы	Варенцова И. С.	<i>[Signature]</i>	
Инженер-инвентаризатор	Гавришвили Т. А.	<i>[Signature]</i>	

Адрес: г. Владимир, ул. Белокопской, д. 13а

Лист	1
Листов	1
Масштаб	1:200

## 5. Экспликация

Этаж	Номер и наименование помещения				Высота помещений, м	Площадь, кв.м						Примечание	
	нежилого помещения, помещений общего пользования		части нежилого помещения (помещения)			Нежилых помещений			Открытые вертикальные влапаровочные элементы	Помещений общего пользования	Всех помещений здания		
						Общая	Основная	Вспомогательная					
	наименование/назначение	№	наименование/назначение	№									
1	2	3	4	5	6	7	8	9	10	11	12	13	
А эт.	нежилые помещения		зал	1		27.9	27.9	-	-	-	27.9		
			кабинет	2		11.9	11.9	-	-	-	11.9		
			коридор	3		3.8	-	3.8	-	-	3.8		
			кабинет	6		5.8	5.8	-	-	-	5.8		
			санузел	7		2.1	-	2.1	-	-	2.1		
			туалет	8		1.1	-	1.1	-	-	1.1		
			коридор	9		6.7	-	6.7	-	-	6.7		
			кабинет	10		13.2	13.2	-	-	-	13.2		
			кабинет	10а		13.6	13.6	-	-	-	13.6		
			шкаф	11		0.3	-	0.3	-	-	0.3		
			шкаф	12		0.3	-	0.3	-	-	0.3		
			подсобное	13		3.1	-	3.1	-	-	3.1		
			лифтерная	14		5.0	-	5.0	-	-	5.0		
			кабинет	15		18.6	18.6	-	-	-	18.6		
			шкаф	16		0.2	-	0.2	-	-	0.2		
			шкаф	17		0.6	-	0.6	-	-	0.6		
			туалет	18		3.0	-	3.0	-	-	3.0		
			коридор	19		4.4	-	4.4	-	-	4.4		
			коридор	20		2.8	-	2.8	-	-	2.8		
			коридор	21		18.4	-	18.4	-	-	18.4		
			кабинет	22		10.4	10.4	-	-	-	10.4		
			бухгалтерия	23		16.0	16.0	-	-	-	16.0		
			касса	24		5.2	5.2	-	-	-	5.2		
			комната отдыха	25		3.8	3.8	-	-	-	3.8		
			шкаф	26		0.2	-	0.2	-	-	0.2		
			кабинет	27		15.3	15.3	-	-	-	15.3		
			шкаф	28		0.1	-	0.1	-	-	0.1		
			шкаф	29		0.4	-	0.4	-	-	0.4		
			шкаф	30		0.3	-	0.3	-	-	0.3		
			кабинет	31		8.7	8.7	-	-	-	8.7		
			шкаф	32		0.3	-	0.3	-	-	0.3		
			шкаф	33		0.2	-	0.2	-	-	0.2		
			кабинет	34		8.9	8.9	-	-	-	8.9		
			коридор	35		8.7	-	8.7	-	-	8.7		
			коридор	36		3.2	-	3.2	-	-	3.2		
			тамбур	38		3.0	-	3.0	-	-	3.0		
			раздевальня	39		8.1	-	8.1	-	-	8.1		
			туалет	40		1.7	-	1.7	-	-	1.7		
			комната для занятий	41		16.3	16.3	-	-	-	16.3		
			комната для занятий	42		15.6	15.6	-	-	-	15.6		
						Итого:	269.2	191.2	78.0	-	-	269.2	
						Общая площадь помещений всего, по зданию:	269.2	191.2	78.0	-	-	269.2	



# СВИДЕТЕЛЬСТВО

## О ПОСРЕДСТВЕННОЙ ЗАРЕГИСТРИРОВАННОЙ ПРАВА

Управление Федеральной службы государственной регистрации,  
кадастра и картографии по Владимирской области

Дата выдачи: "06" сентября 2012 года

Документы-основания: • Решение МС Владимирского областного совета народных депутатов от 16.07.1992 №187

Субъект (субъекты) права: Муниципальное образование город Владимир

Вид права: Собственность

Объект права: Помещение, назначение: нежилое, общая площадь 269,2 кв.м, этаж 1, адрес (местонахождение) объекта: Владимирская область, г.Владимир, ул. Белоконской, д. 13-а

Кадастровый (или условный) номер: 33:22:024162:1082

Существующие ограничения (обременения) права: не зарегистрировано

о чем в Едином государственном реестре прав на недвижимое имущество и сделок с ним "06" сентября 2012 года сделана запись регистрации № 33-33-01/077/2012-373

Регистратор

Тиханова Л. Е.



(подпись)

Серия 33 АЛ № 430097

